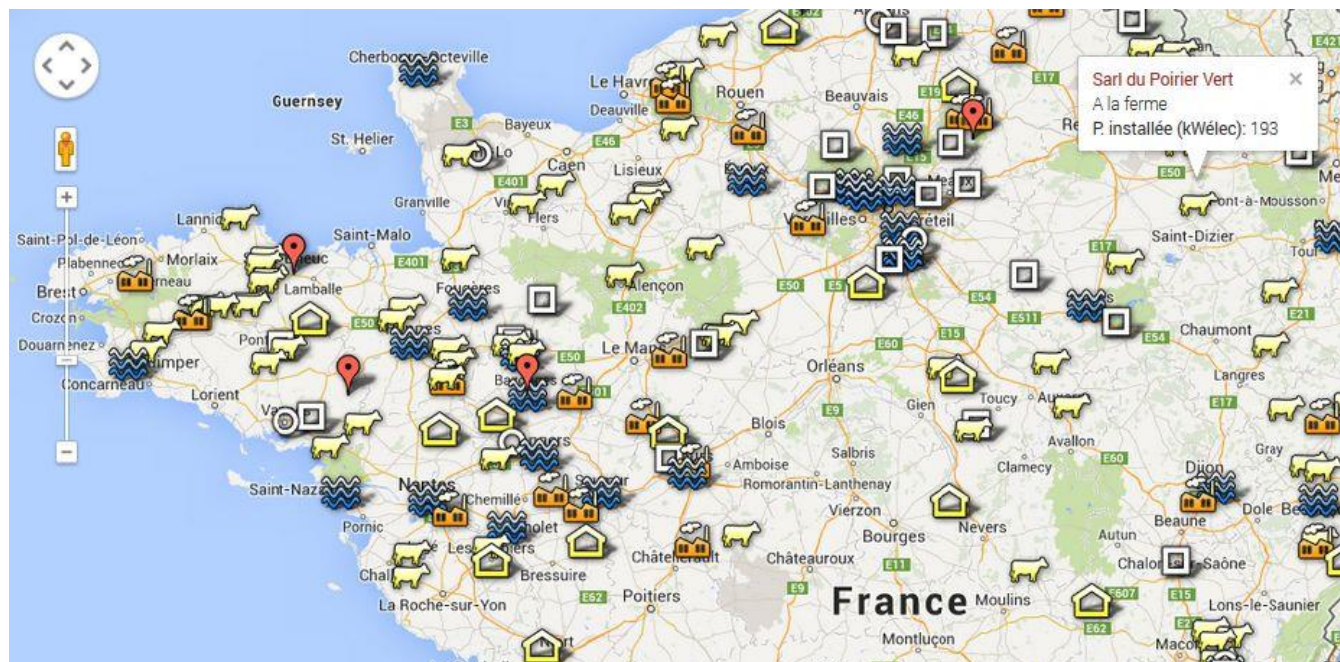






Carte des installations biogaz françaises – Club Biogaz




Mode d'emploi

Carte des installations

- Carte interactive présentant les différentes catégories d'installations de biogaz : A la ferme, ISDND, Industriel, Ordures Ménagères (OM), Station d'épuration, Territorial, autre (non déterminé)



	Méthanisation à la ferme
	Méthanisation territoriale
	Méthanisation sur un site industriel
	Méthanisation dans une station d'épuration

	Méthanisation d'ordures ménagères
	Récupération de gaz de décharge
	Type de méthanisation non identifié dans les sources de données utilisées

Utilisation des filtres

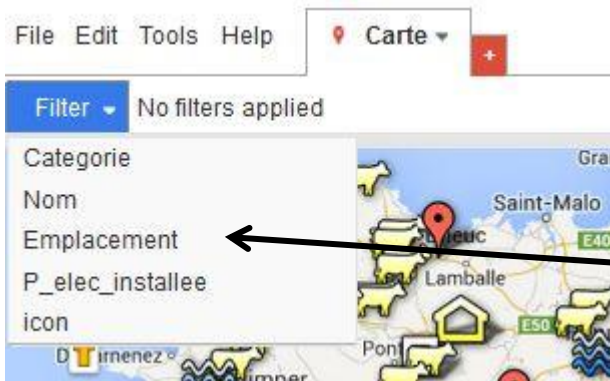
Il est possible de faire apparaître uniquement les installations qui vous intéressent en utilisant les filtres sur les critères suivants :

Carte des installations biogaz françaises - Club Biogaz

Carte créée par le Club Biogaz à partir des données disponibles sur internet : SINOE, RAEE, ... [more >>](#)
Attribution unknown - Edited at 10:27 AM



Cliquez sur « Filter »

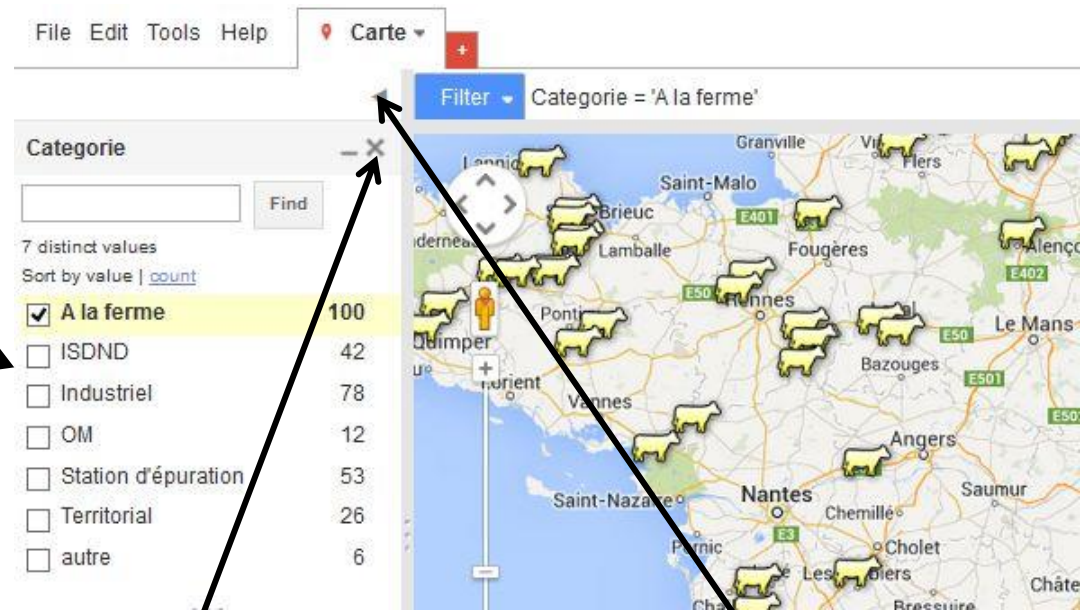


Les critères des filtres apparaissent :

- Catégorie d'installation
- Nom
- Localisation
- Puissance électrique installée

Filtre catégorie

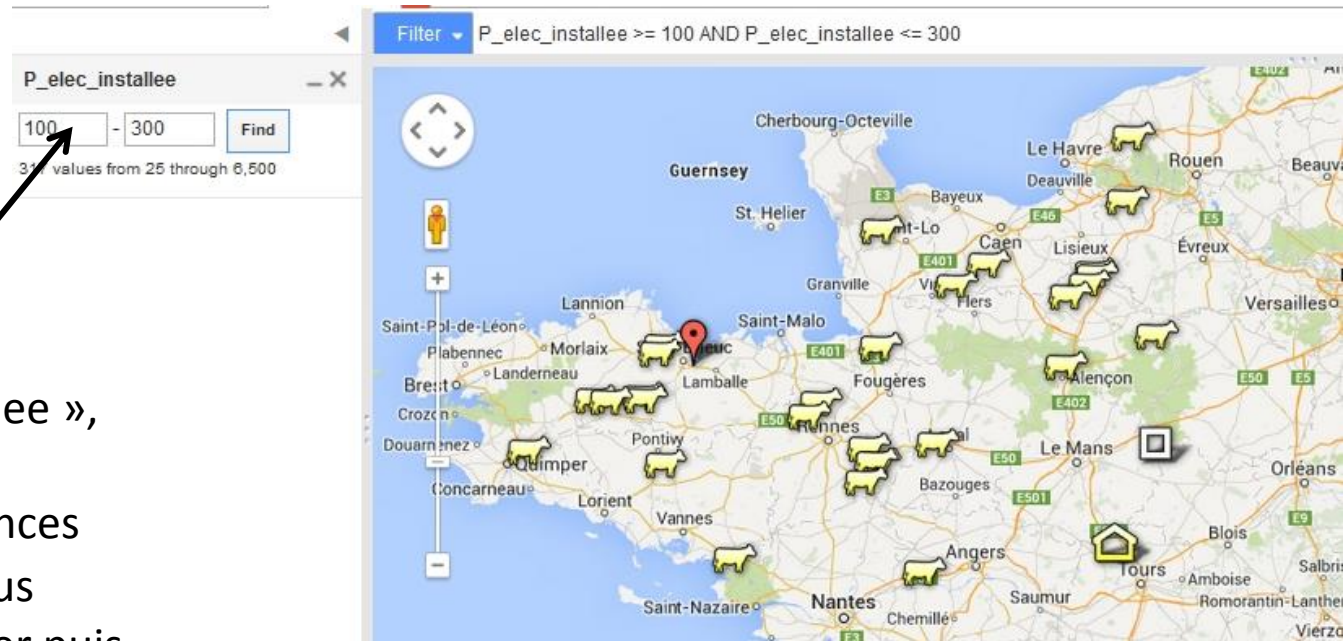
Si vous sélectionnez « Catégorie », vous pouvez sélectionner les types d'installations : cliquer sur celles qui vous intéressent (une ou plusieurs). Seules les installations cochées apparaissent.



Pour annuler le filtre, cliquez sur la croix.

Pour ajouter un autre filtre, cliquez sur la flèche

Filtre puissance électrique installée



Dans « P_elec_installee »,
tapez les bornes de
l'intervalle de puissances
(en kWélec) que vous
souhaitez sélectionner puis
« Find ».

Utiliser plusieurs filtres

- Il est possible d'appliquer plusieurs filtres, les installations visibles satisfont à toutes les conditions.

Installations entre 100 et 300 kWélec **ET** « A la ferme »

The screenshot shows a web application interface with two filter panels on the left and a map on the right. The top filter panel, titled 'P_elec_installee', has input fields for '100' and '300', a 'Find' button, and a status message '100 values from 25 through 600'. The bottom filter panel, titled 'Categorie', has a 'Find' button and a list of categories. The 'A la ferme' category is selected and highlighted in yellow, with a count of 66. Other categories include 'ISDND' (1), 'Territorial' (1), and 'autre' (1). A black arrow points to the close button (a small 'x') of the 'Categorie' filter panel. The map on the right shows a geographical area with several locations labeled, including Saint-Pol-de-Léon, Plabennec, Morlaix, Brest, Crozon, Douarnenez, Quimper, and Concarneau.

Categorie	Count
<input checked="" type="checkbox"/> A la ferme	66
<input type="checkbox"/> ISDND	1
<input type="checkbox"/> Territorial	1
<input type="checkbox"/> autre	1

Supprimez un des filtres en cliquant sur la croix

Informations sur une installation



Cliquez sur l'icône pour voir apparaître le nom, la catégorie et la puissance installée.

Cette carte a été produite en utilisant les bases de données de AILE, RAEE et de l'ADEME (SINOE) disponibles sur le web. C'est pourquoi les informations disponibles sont succinctes (et que la puissance installée n'est pas toujours présente). L'objectif du Club Biogaz est de rassembler un plus grand nombre d'informations sur chacune des installations afin de créer une carte complète permettant de sélectionner les installations sur de plus nombreux critères.